



MONUMENTO NATURAL

PAISAGEM PROTEGIDA

PARQUE NATURAL MARINHO

ÁREA PROTEGIDA DO CABO GIRÃO

VALORES NATURAIS E CULTURAIS

-  Geossítio CL02- Cabo Girão
-  Rede Natura 2000 - SIC Cabo Girão
-  Agricultura Tradicional Madeirense
-  Biodiversidade Marinha
-  Recife Artificial NPR Afonso Cerqueira

ATIVIDADES RECREATIVAS


-  Miradouro
-  Birdwatching
-  Teférico do Rancho
-  Percurso Pedonal
-  Surf Spot Cabo Girão
-  Passeios Marítimo-Turísticos
-  Zona Balnear
-  Pesca Lúdica
-  Canoagem
-  Stand Up Paddle
-  Mergulho

A ÁREA PROTEGIDA DO CABO GIRÃO ESTÁ ON-LINE!



Porque dar a conhecer o território é a melhor forma de o preservar, toda a informação sobre esta área protegida está disponível gratuitamente no seu site oficial - www.areaprotegidadocabogirao.pt.

Siga as nossas redes sociais, Facebook e Instagram, para acompanhar as novidades da Área Protegida do Cabo Girão e do projeto GIRO - [@areaprotegidadocabogirao](https://www.instagram.com/areaprotegidadocabogirao).



ÁREA PROTEGIDA DO CABO GIRÃO

Explore a Área Protegida do CABO GIRÃO

Miradouro do Cabo Girão 32°39'23.9"N 17°00'16.4"W

É historicamente uma referência do turismo regional e, inevitavelmente, o ponto mais visitado da Área Protegida. Diariamente, um grande número de visitantes é atraído para este miradouro por roteiros, postos de turismo, agências de viagem ou pela reputação das suas características naturais e singularidade da infraestrutura (skywalk). Do miradouro, situado no topo do escarpado, observam-se vários cones vulcânicos na região do Funchal e uma morfologia em anfiteatro, voltada para sul, originada por escoadas lávicas provenientes das zonas altas da ilha (Pico do Areeiro e Pico do Cedro).

Miradouro e Teleférico do Rancho 32°39'09.3"N 16°59'33.6"W

Miradouro do Rancho é uma referência para a contemplação da Paisagem, fruto da sua localização privilegiada numa escarpa sobranceira ao mar no **Sítio do Rancho**. O Teleférico permite a **visita às Fajãs do Cabo Girão**. Uma experiência única para apreciar com rigor a grandiosidade do Monumento Natural do Cabo Girão e visitar a primeira Paisagem Protegida da região. Nas fajãs, o visitante encontra uma variedade de culturas agrícolas dispostas em pequenos mosaicos suportados por muros de pedra aparelhada, espécies de fauna e flora nativas, assim como, uma praia de calhaus rolado de águas límpidas.

Birdwatching

A inacessibilidade de grande parte da arriba favorece a nidificação de algumas espécies de avifauna marinha pelágica, tais como a gaigarra (*Calonectris borealis*), o roque de castro (*Oceanodroma castro*), o garajau comum (*Sterna hirundo*) e o patagarro (*Puffinus puffinus*). Destaca-se ainda a toutinegra (*Sylvia atricapilla*) e o pintassilgo (*Carduelis carduelis*), o melro-preto (*Turdus merula*), canário-da-terra (*Serinus canaria*).

Percurso Pedonal Início em 32°39'12.2"N 16°59'25.3"W

Percurso Pedonal que liga o Sítio do Rancho às Fajãs do Cabo Girão, conhecido como **Vereda do "Boqueirão"**. É o único acesso pedonal à Área Protegida do Cabo Girão.

Zona Balnear

As **Fajãs das Bebras e dos Ansos**, foram novidades absolutas nas 56 águas balneares costeiras oficialmente identificadas para a época balnear de 2020 na Madeira. O acesso à esta zona balnear faz-se através do Teleférico do Rancho ou por via marítima.

Mergulho

O Parque Natural Marinho do Cabo Girão é um dos mais recentes spots de mergulho do arquipélago! Aqui é possível mergulhar em águas cristalinas de elevado valor natural, e no mais recente afundamento no mar da Madeira, o velho navio militar **NRP Corveta Afonso Cerqueira**. Tal como planeado, desde 2018, a NRP Corveta Afonso Cerqueira cumpre a sua última missão como recife artificial nesta área protegida.

Surf Spot Cabo Girão

O Surf Spot Cabo Girão é primeiro spot de surf formalmente protegido no articulado de um decreto legislativo em Portugal.

Caracterização Geral:	Direção de Onda: Direita
Direção: Oeste e Noroeste	Nível de Surf: Intermédio/Avançado
Altura da Onda (m): 0,5/4m	Tipo: point breaks
Maré: Baixa/Média	Qualidade da Água: Boa
Vento: N/NE	Fundo: Fundo Rochoso


Outras Atividades


Desenvolve-se neste espaço protegido uma série de outras atividades que englobam principalmente passeios marítimo-turísticos organizados, Stand UP Paddle, pesca lúdica e canoagem. Também pratica-se snorkeling, observação e natação com cetáceos, caça submarina, aluguer de embarcações com ou sem tripulação, canoagem, windsurf, bodyboard, wakeboard e kite surfing.



MONUMENTO NATURAL

O **Monumento Natural do Cabo Girão**, categoria III da International Union for Conservation of Nature, é reconhecido pelas suas estruturas geológicas de grande valor científico e didático que, pela sua raridade, qualidades estéticas inerentes e enquadramento cultural, importa


preservar. Esta classificação permite fomentar o conhecimento através da investigação científica e sensibilizar o público para o seu interesse, tal como reforçar a classificação já estabelecida de  **Geossítio CLO2-Miradouro do Cabo Girão**.

A inacessibilidade de grande parte da arriba garantiu a preservação de valores ecológicos singulares, de elevada importância em matéria de conservação da natureza e da biodiversidade, sendo por isso classificada em 2015 como  **Sítio de Interesse Comunitário da Rede Natura 2000**.



PAISAGEM PROTEGIDA



A **Paisagem Protegida do Cabo Girão**, categoria V da International Union for Conservation of Nature, objetiva salvaguardar e valorizar o património cultural nas Fajãs do Cabo Girão, onde a interação das pessoas com a natureza, tem produzido uma área de carácter distinto com grande

valor estético e cultural. Esta classificação, enaltece o esforço hercúleo dos agricultores na adaptação às condições geomorfológicas das isoladas fajãs, fazendo referência a um património cultural protegido de âmbito material/construído (pois, muros e levadas) e imaterial, muito relacionado com as vivências e práticas da  **agricultura tradicional madeirense**. O Cabo Girão, tem agora o primeiro estatuto de proteção da paisagem na região!



PARQUE NATURAL MARINHO

O **Parque Natural Marinho do Cabo Girão**, categoria VI da International Union for Conservation of Nature, tem como objetivo essencial a adoção de medidas que visem a proteção, valorização e o uso sustentado do mar, através da integração harmoniosa das atividades humanas.

Este espaço protegido possui uma  **Biodiversidade Marinha** de elevado valor para a conservação, entre espécies e habitats, destaca-se as comunidades Maêrl (comunidade de águas calcárias) e um novo assinalamento científico na região, a *Avrainvillea canariensis*. Em 2018, foi criado um Recife Artificial a Este do Parque Natural Marinho, com o afundamento da  **NRP AFONSO CERQUEIRA** da Marinha Portuguesa. Esta operação tem objetivo atrair/criar vida marinha de todos os tipos e potenciar várias atividades com relevância socioeconómica.